

# PORTADA

*Síntesis del mapa*



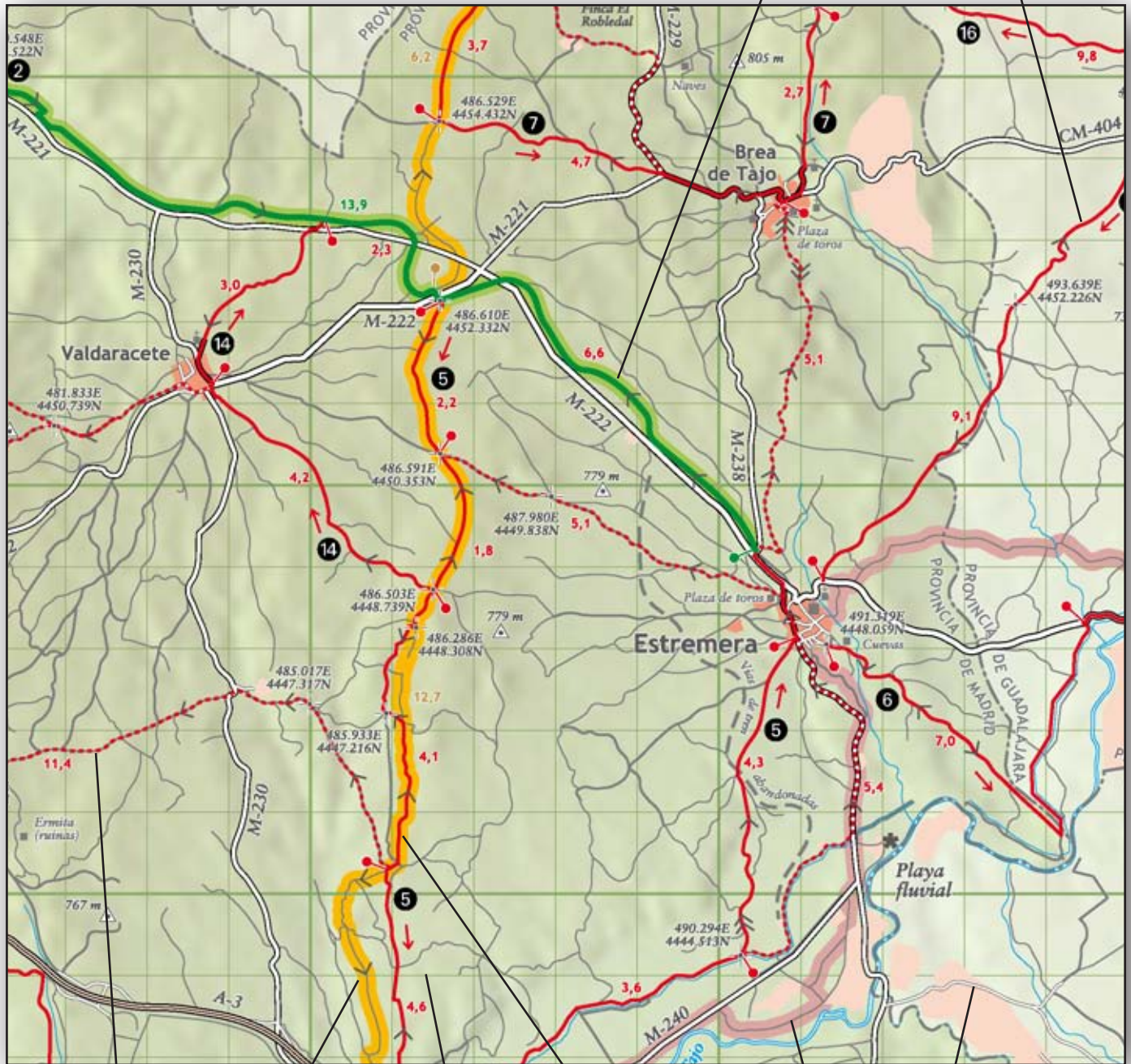
Puntos claves

# REVERSO

## Pormenorización de las rutas y red viaria

Vía Verde del Tajuña  
en verde

Rutas propuestas  
con su numeración  
en rojo



Simbología específica para ciclistas (cuestas, peligros, etc.)

Alternativas y conexiones entre rutas

Malla UTM para uso de receptor GPS

Cañada Real Soriana oriental en amarillo

Caminos Naturales del Tajo en morado


Red básica de caminos y carreteras original

# ANVERSO

## Información general y detalles de 20 propuestas de ruta

### 9 Olmo - Ambite

Ruta circular 33,9 km



Desde la fértil vega regada por el río Tajuña la ruta asciende a las soledades de la Alcarria madrileña. Visita pueblos encalados como Olmeda de las Fuentes, la palaciega plaza de Nuevo Baztán fruto del sueño de un ilustrado y Villar del Olmo, con sus múltiples fuentes que alimentan un minúsculo arroyo.

**Acceso:** en la parte baja del pueblo se sube (repecho) por el paseo de la Estación, a unos 150 m, a la derecha, la calle de Abajo confluye en la calle de la Vega que termina en un camino de tierra.


**Señalización:** a partir de Nuevo Baztán balizas con franjas ocre y moradas.

**Firme:** asfalto 10,3 km; caminos de tierra 23,6 km.

**Dificultades:** ruta larga que se puede acortar regresando por la alternativa que desde la M-219 (antes de subir a Nuevo Baztán) lleva a Olmeda de las Fuentes y regresa por caminos a Ambite. Firme irregular en la bajada al arroyo de la Vega. Travesía complicada de la urbanización Eurovillas: ronda Hispano Americana, desvío a la derecha por la avenida Quintanar hasta la calle Cinco que se toma a la izquierda, desvío por camino delante de las antenas. En Villar del Olmo bajar hacia las piscinas y el cementerio. Tráfico en la M-215.

**Alternativa:** atajo por Olmeda de las Fuentes.

**Qué más:** Ambite: encina centenaria, palacio marqueses de Legarde. Nuevo Baztán: palacio de Goyeneche e iglesia, conjunto urbano, centro de interpretación. Olmeda de la Fuentes (alternativa): ruta de los pintores, centro de interpretación de La Alcarria. Panorámicas. Villar del Olmo: fuente de San Isidro, chopo monumental, lavadero.



**10 Vía Verde del Tajuña - arroyo de Valdecañas - mirador del Horcajo**

Ruta circular 16,4 km

Ruta corta, perfecta para combinar con la Vía



Localización de la ruta

Nombre de la ruta

Detalles de la ruta y perfil altimétrico