



ruta 8

Vías Verdes del Zafán, Terra Alta y Baix Ebre y Camino Natural del Ebro

195,2 KM

De Samper de Calanda al delta del Ebro

INFORMACIÓN GENERAL

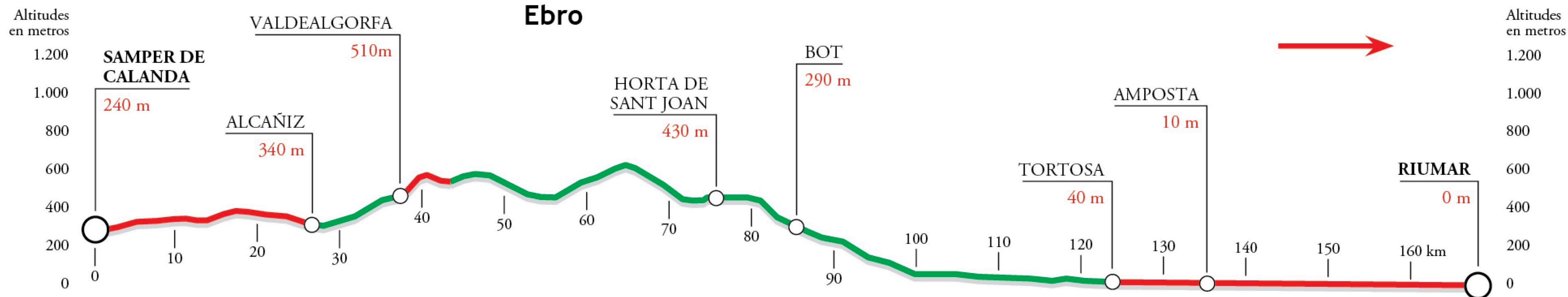
La ruta

No hay que perderse estas tres vías verdes unidas que bajan desde las estepas del Bajo Aragón hasta los arrozales del delta del Ebro. Samper de Calanda es el punto de partida de la ruta, aunque la plataforma del viejo ferrocarril del Zafán no está acondicionado, se puede seguir por un camino. En Alcañiz comienza la Vía Verde de Val de Zafán que en el límite de Teruel pasa a llamarse Vía Verde de la Terra Alta y luego Vía Verde del Baix Ebre. Nos aguardan 80 km de paisajes espectaculares, túneles y viaductos hasta alcanzar la orilla del río Ebro y la plana de Tortosa.

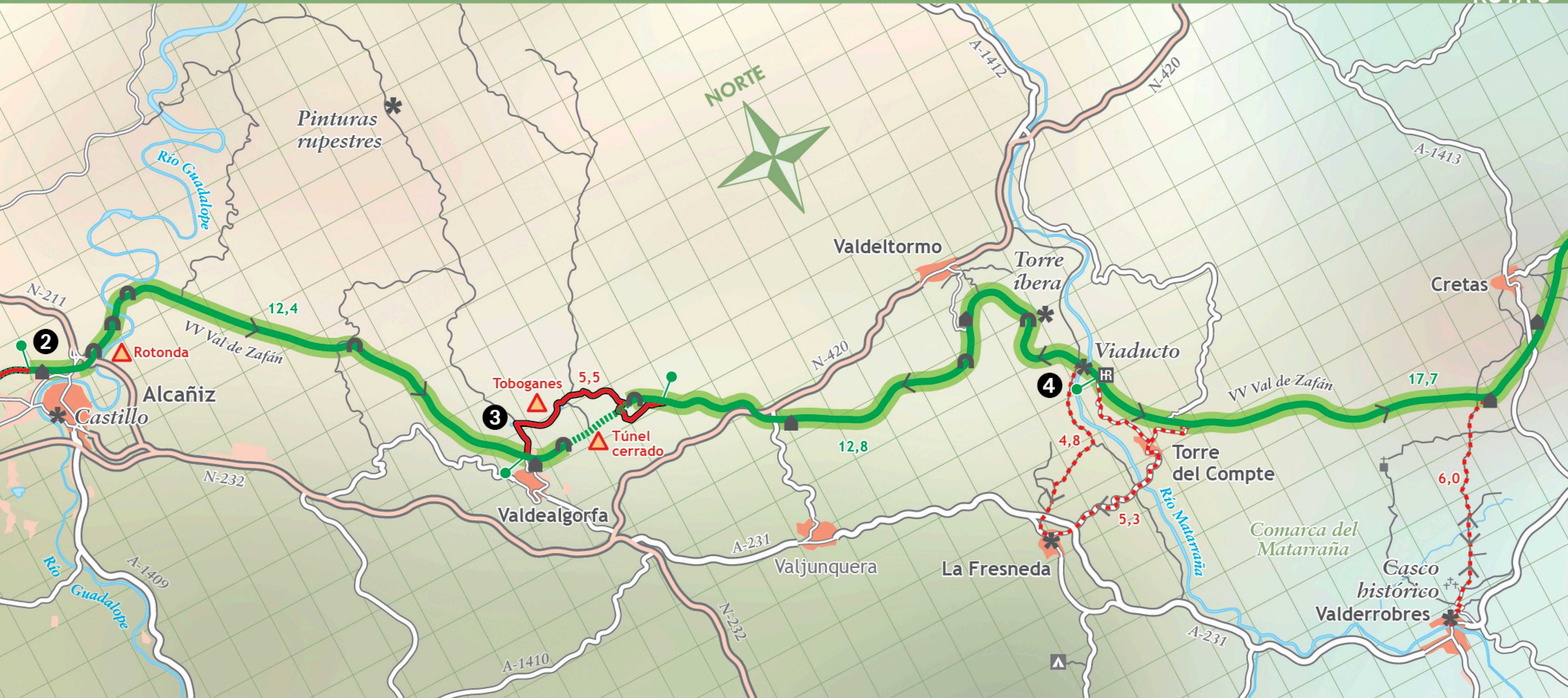
El Camino Natural del Ebro nos lleva a Amposta y se adentra en el Parque Natural del Delta del Ebro por los múltiples caminos de servicio de los canales; son kilómetros de arrozales en un espacio de orografía estrictamente llana hasta llegar al faro del Garxal en la desembocadura del Ebro.

Distancias

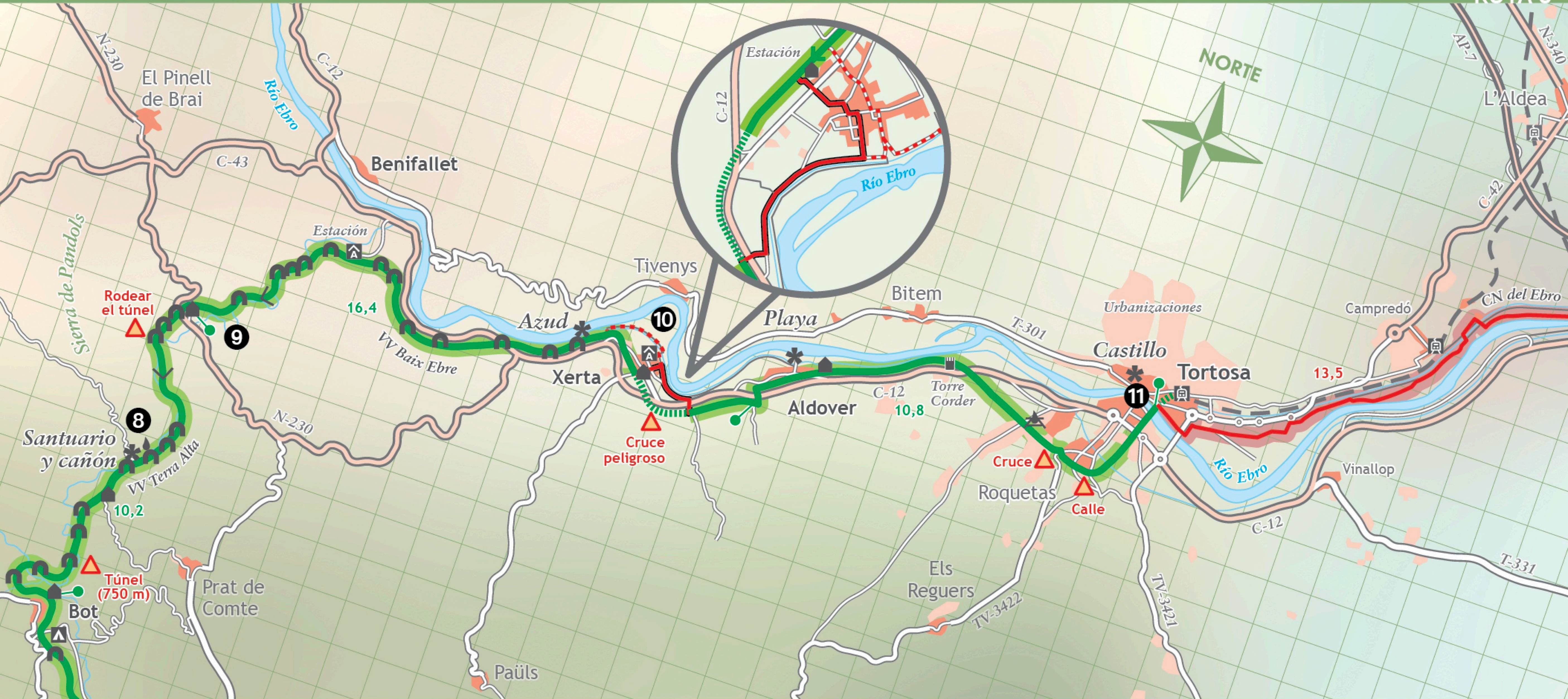
- Vía Verde de Val de Zafán: 48,4 km.
- Vía Verde Terra Alta: 23,9 km.
- Vía Verde del Baix Ebre: 27,2 km.
- Camino Natural del Ebro: 39,4 km de Tortosa al delta del Ebro.
- La Ruta: 195,2 km de Samper de Calanda a Camarles; etapas Samper de Calanda-Arnes

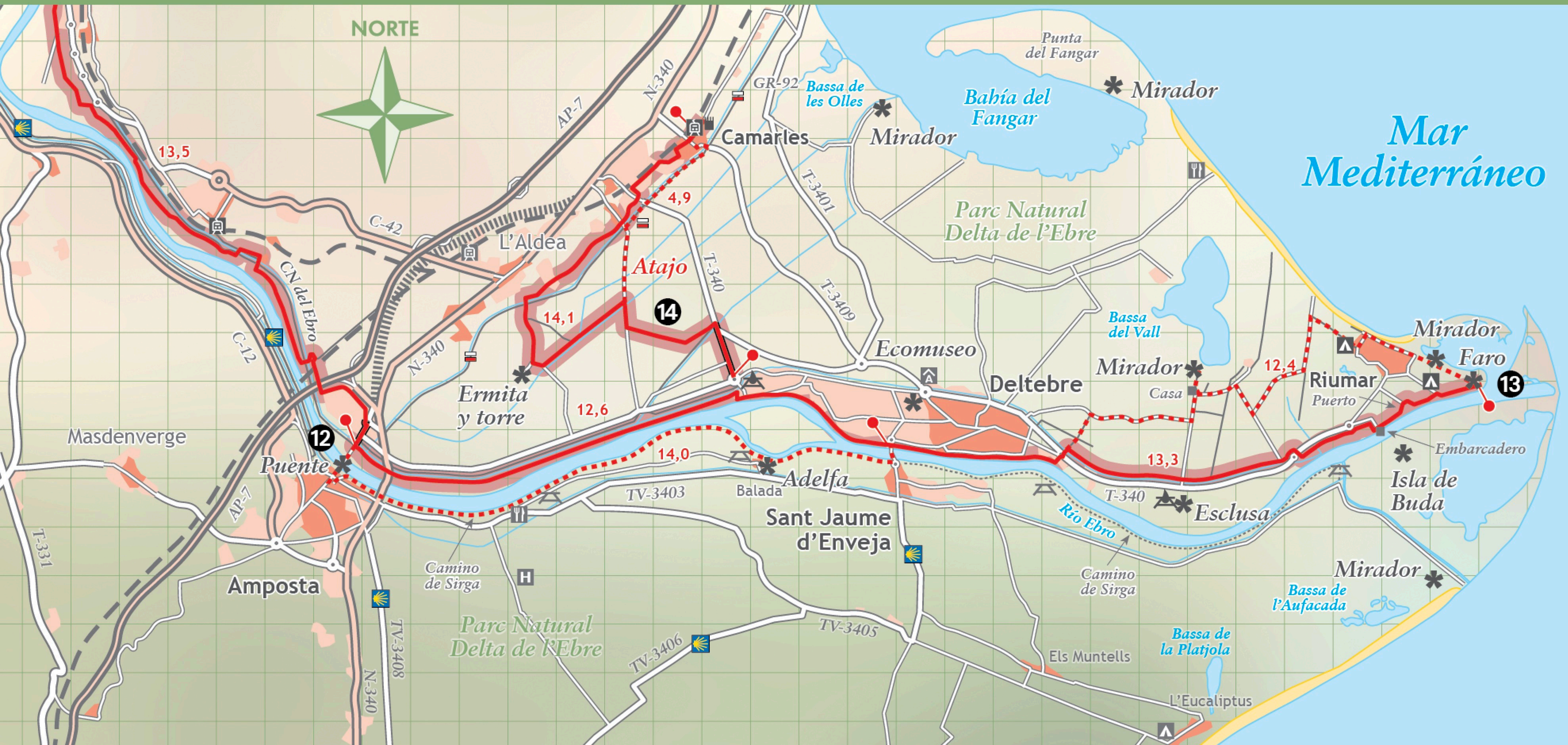












(78 km), Arnes-Tortosa (51,1 km), Tortosa-desembocadura-Camarles (66,1 km).

Incidencias y dificultades

- El primer tramo de la ruta discurre en parte por el ferrocarril del Val de Zafán sin acondicionar, entre Samper de Calanda y Alcañiz; camino de tierra solitario y desértico, donde el calor aprieta en verano y el cierzo sopla con fuerza.
- **Vía Verde del Val de Zafán:** largas y monótonas rectas sin sombra; pista de gravilla gruesa algo incómoda para rodar; tramos compartidos con vehículos a motor (también en los túneles); túnel cerrado por peligro de derrumbes, rodeo por una carreterita con repechos (ver comentario ❸).
- **Vía Verde de la Terra Alta:** veinte túneles, el más largo de 740 m, la mayoría disponen de iluminación automática aunque conviene tener a mano la linterna; vía muy transitada por ciclistas de todas las edades, incluidos niños, por tanto hay que moderar la velocidad en la bajada y hacerse ver en los túneles.
- **Vía Verde del Baix Ebre:** 18 túneles, el más largo de 550 m y el más corto de 40 m, imprescindible llevar luz; tramos por calles al

atravesar los cascos urbanos; en Xerta hay que dejar la vía y atravesar la población, la señalización es confusa.

Atención: las tres vías atraviesan lugares apartados, donde la cobertura telefónica es deficiente; las fuentes no abundan (solo en el área de recreo de Bot), llevar suficiente agua y aprovisionarse aunque haya que salir de la vía.

- **Camino Natural del Ebro:** caminos de tierra, a veces compartidos con vehículos a motor, y carreteritas locales; mosquitos y viento (cierzo y mistral) en el delta del Ebro.
- Llevar bañador en verano, zonas de baño bajo el viaducto del río Algars, en el río Canaletas, en la playa fluvial de Aldover y en la desembocadura del Ebro (playa de Riumar).

Transporte público

A Samper de Calanda llegan trenes regionales procedentes de Madrid, Zaragoza y Barcelona.

La empresa de autobuses Hife (www.hife.es, 902 119 814) cubre el trayecto entre Tortosa y Alcañiz, disponen de un servicio especial para la vía verde, hay que reservar con un día de antelación el espacio para la bici.

De Camarles trenes con destino a Tortosa, Barcelona y Tarragona.

La empresa de taxis Corbalán de Tortosa (696 083 323 / 609 346 066) ofrece un servicio de transporte con remolque para ocho bicis y portabicis para tres.

Alquiler bicis

- En Alcañiz: Biciacción (www.biciaccion.com, 978 870 787) servicio de transporte.
- En Torre del Compte: MatAventura (www.matarrañaventura.com, 670 823 322) servicio de transporte.
- En Arnes: Les Roques Natura (www.lesroquesnatura.com, 606 966 041 / 671 079 845).
- En Horta de Sant Joan: Esgambi (www.esgambi.com, 689 293 766) servicio de transporte. Montsport (www.montsport.es, 977 435 074 / 665 543 058).
- En Benifallet: Beniemocions (www.beniemocions.cat, 619 334 384 / 630 874 236) servicio de transporte.
- En Tortosa: L'Esplai Ciclista (www.esplaiciclista.com, 977 588 666 / 697 972 198) servicio de transporte.
- En Deltebre: Riu a l'Ebre (www.riualebre.com, 600 471 078).

Más información

Comarca Matarraña: www.matarrañaturismo.es; comarca Terres de l'Ebre: www.terresdelebre.org.

COMENTARIOS

- ❶ De la estación de tren de Samper de Calanda, seguir la carretera hacia pueblo, poco antes del circuito de karting, tomar a la derecha un camino de tierra que en unos 2,5 km enlaza con el trazado del antiguo ferrocarril sin acondicionar (camino de tierra, **atención:** barro).
- ❷ Inicio de la Vía Verde Val de Zafán, aguarda una larga subida tendida en un paisaje estepario.
- ❸ El túnel del Equinoccio de 2,2 km, el más largo de la ruta, oficialmente está cerrado por riesgo de derrumbes pero las cerraduras de las puertas están abiertas y su larga recta es perfectamente ciclable. Hay una alternativa al túnel (bien señalizada) que da un largo rodeo de 5,5 km por una carreterita con continuos toboganes y tres fuertes repechos. El túnel se llama así porque está orientado de tal manera que en los equinoccios, cuando el Sol cruza el ecuador terrestre, los rayos de luz del amanecer lo

atraviesan completamente. **Atención:** conviene provisionarse de agua en el pueblo; hay casi 20 km hasta el siguiente.

- **4** A La Fresneda se puede llegar por asfalto desde la estación de Torre de Compte (hotel) o por un camino agrícola (más directo); justo antes del viaducto bajar por unas rodadas poco definidas (160 m, terreno irregular) en dirección al camino ancho que remonta el cauce del río, señalizado como PR-TE-164; tras 2 km, el PR se desvía a la izquierda en un cruce, seguir recto; fuerte repecho al final.

- **5** Para tomar el camino que baja a Valderrobres hay que seguir una senda que arranca justo detrás de la estación y atravesar un campo (200 m); buena pista con subidas y bajadas.

- **6** Hay dos opciones para acercarse a Arnes; la primera baja por un camino de tierra y tras el vado sube; la segunda (señalizada) arranca pasado el viaducto, y justo antes de la estación sale una senda trialera (500 m) que baja a una carreterita, al otro lado sigue un camino que lleva a un vado con agua, luego se sigue por una subida hormigonada (repecho los primeros metros).

- **7** Apeadero Arnés-Lledó e inicio de la

Vía Verde Terra Alta; larga bajada a través de paisajes espectaculares entre sucesivas sierras; la comarca tiene una propuesta cultural, conocida como *Art al Ras*, que salpica de esculturas la vía.

- **8** Un camino baja al santuario de la Fontcalda situado en un precioso paraje a orillas del río Canaletes; debe su nombre a la fuente mineromedicinal de agua caliente (28°C); merece la pena recorrer el cañón del río: numerosas pozas para bañarse, área recreativa y antiguos baños.

- **9** Inicio de la Vía Verde Baix Ebre, más túneles y como novedad el río Ebro que ya no dejaremos hasta alcanzar su desembocadura.

- **10** El trazado original de la vía está cortado por la circunvalación de Xerta; pasada la estación hay que desviarse (ver ampliación) a la izquierda y atravesar el pueblo para alcanzar la carreterita del canal del Ebro; poco antes de confluir en la C-12 desviarse a la derecha para pasar por el paso inferior de la carretera; **atención:** señalización confusa. Desde el azud se puede seguir el camino del canal sin cruzar Xerta, mejor el de la margen izquierda (puentes).

- **11** Al final del antiguo puente del ferrocarril bajar por la rampa que conecta con

el carril bici del paseo fluvial. Tras pasar bajo el puente del Milenario (museo del Ebro) girar a la izquierda y aparecen las primeras señales del camino natural; alternan caminos de tierra y asfaltados.

- **12** A la derecha alternativa por la margen derecha del río, recomendable; tras el puente colgante hay que llegar a la oficina de turismo junto al río; varias direcciones prohibidas obligan a dar un rodeo por la calle Mayor; un carril bici (verde) y luego un camino flanqueado por barandillas de madera marcan la ruta pegada a la orilla del río; coincide con el itinerario nº8 del parque natural (PDF disponible en www20.gencat.cat); en Sant Jaume d'Enveja se vuelve a cruzar el río por el puente nuevo (carril bici).

- **13** Alternativa por un sendero interpretativo (pasarelas de madera) que lleva a la urbanización Riumar por el borde de El Garxal, con varios observatorios de aves; al final de paseo marítimo de Riumar se gira a la izquierda y en el camping a la derecha (camino tierra); la alternativa coincide en sentido inverso con el itinerario nº2 del parque natural (PDF disponible en www20.gencat.cat).

- **14** Variante del camino natural que lleva a Camarles (estación de tren); si se dispone de poco tiempo tomar el atajo.

PUEBLOS Y SERVICIOS

LA PUEBLA DE HÍJAR 

(a 7,5 km de la ruta, alternativa)

Dormir

Hostal restaurante La Venta del Barro (978 820 733) 55 € con desayuno.

SAMPER DE CALANDA 

Dormir y comer

Área de acampada junto a la ermita de Santa Quiteria (978 822 40) 10 €, dispone de baños y duchas. Hostal restaurante El Porche (978 822 512) 40 € con desayuno; casa rural del Cura Viejo (www.lacasadelcuraviejo.es, 978 822 751) 50/69 €, cena. En Jatiel, a 4,5 km, albergue de Jatiel (www.alberguedejatiel.blogspot.com, 978 820 903) litera 15/18 € por persona, doble 36/39 €, sirven cena.

PUIGMORENO 

Pueblecito de colonización construido tras la posguerra y dedicado al cultivo del riquísimo melocotón de Calanda.

Dormir

Casa rural María Isabel (www.casamaria-isabel.es, 615 673 321) 50 €, disponen de cocina.

Comer

Bar La Ronda bocadillos, platos combinados y menú.

ALCAÑIZ *HAAWCEXZi

Ciudad ceñida por el río Guadaloque; bello conjunto medieval. Domina la ciudad el castillo calatravo del siglo XII transformado en Parador, se visita la airosa Torre del Homenaje (pinturas); se puede recorrer la red de pasadizos subterráneos bajo la plaza de España y la antigua bodega y nevera (www.alcaniz.es, 978 831 213).

Dormir y comer

Camping La Estanca de Alcañiz (www.campingalcaniz.com, 978 722 110) bungalós. Hostal restaurante Epsilon (www.epsilonhostal.es, 978 834 340) 50 € con desayuno; hostel restaurante El Trillero (www.hostalrestauranteeltrillero.es, 978 831 026) 50 €, *loft* 20 € persona (grupos). Bocadillos y platos combinados Cafetería Vewin's (avenida Aragón, 21). **Atención:** los precios suben cuando se celebran las carreras de moto GP, reservar.

VALDEALGORFA HAAWCEX

Iglesia con torre mudéjar y casa palacio en la plaza del Mercado; en la calle Estación se ubica una antigua 'nevera', construcción subterránea de los siglos XVI y XVII diseñada para almacenar la nieve y transformarla en hielo (llaves en los bares).

Dormir

Casa rural El Corral de Valero (www.elcorraldevalero.com, 639 247 496) 45/60 €.

Comer

A la entrada bar El Claustro (comidas); en la plaza bar El Herrero (raciones).

VALDELTORMO WACEX

(a 1,2 km de la vía por camino y a 2,2 por asfalto desde la estación)

En el ayuntamiento alberga el centro de visitantes de la Ruta de los Iberos del Bajo Aragón (2 €, www.iberosenaragon.net). Próximo a la vía, se conservan los restos de un torreón (Torre Cremada) de un antiguo poblado íbero-romano del siglo I a.C.; se accede por un camino de tierra señalizado (2 km).

Comer

En la nacional Brasería con menú y bocadillos.

LA FRESNEDA *HAAWCEXi

(a 4,8 km de la vía)

Bonito conjunto urbano; calle Mayor porticada, plaza Mayor triangular donde destaca la Casa Consistorial con su amplia lonja; por el Portal de Xifré se sube a la parte alta del pueblo (iglesia y restos del castillo). En los bajos del ayuntamiento se visitan la antigua cárcel y sus mazmorras.

Dormir y comer

Fonda restaurante La Grancha (www.lagrancha.com, 978 854 803) 60/70 € con desayuno. Bar La Plaza con terraza, bocadillos.

A 3,8 km del pueblo camping La Fresneda (www.campinglafresneda.com, 978 854 085) 25 €, abierto abr. a sep.

TORRE DEL COMPTE HAAWZi

(a 1,5 km de la vía)

Pueblo con vistas al río Matarraña y a su fértil vega que produce cerezas y melocotones. El portal de San Roque da acceso al recinto medieval; el ayuntamiento alberga una cárcel del siglo XVI y un museo de la posguerra (670 823 322).

Dormir y comer

En la antigua estación, hotel La Parada

del Compte (www.hotelparadadelcompte.com, 978 769 072) 120/135 € media pensión, menú ciclista 18 €; en el pueblo, hostel restaurante El Racó dels Torrats (www.elracodelstorrats.es, 978 854 181) 50 €; apartamentos rurales El Niño (www.apartamentoselnino.es, 978 854 088) 100 € apto.

VALDEROBRES *HAAWCEXi

(a 6 km de la vía)

Alejado de la vía verde, es uno de los pueblos más bonitos de la comarca que baña el río Matarraña. Al casco monumental se accede por el bello puente de piedra (gótico) que lleva a la puerta de San Roque y a la plaza del ayuntamiento; de la calle Mayor salen callejuelas estrechas y empedradas con bellísimos rincones que suben al castillo y a la iglesia.

Dormir y comer

Fonda restaurante Angeleta (www.fondaangeleta.com, 978 850 063 / 635 604 060) 40/50 €; hostel restaurante Querol (www.hostalquerol.com, 978 850 192 / 689 434 208) 57/70 €; hotel restaurante El Salt (www.hotelesalt.com, 978 890 865) 60/75 € con desayuno.

CRETAS *HWHCEXi

(a 1,4 km de la vía)

Precioso casco viejo bien conservado; arco de la casa Sapera, calle Mayor jalonada por hermosas ventanas y arcos y casa señorial Turull del siglo XVIII.

Dormir y comer

Casa rural Ca la Serreta (www.calaserreta.com, 620 972 236) 60/110 € con desayuno, sirven comidas. A la entrada restaurante La Era, carnes a la brasa, terraza.

ARNES *HAWCEXi

(a 4,3 km de la vía)

Pueblo cuidado que conserva su carácter medieval; se accede al casco viejo por uno de sus tres portales; en la plaza Mayor palacio renacentista (ayuntamiento); desde la iglesia bonitas vistas sobre las montañas de Els Ports. Centro de interpretación de la Miel, exposición sobre la vida de las abejas y cómo fabrican la miel, visita 2 € (www.arnes.altanet.org).

Dormir

Camping Els Ports (www.camping-els-ports.com, 977 435 560) bungalós. Hostal restaurante Can Barrina (www.canbarrina.com, 977 435 137 / 608 035 412) 50 €;

casa rural Cal Gorro (629 101 807) 50 €, con cocina; casa rural Lo Corral d'Arnes (www.locorraldarnes.com, 977 435 629 / 628 344 201) 30 € por persona con desayuno.

Comer

El Casal bocadillos y platos combinados; en el hostal Can Barrina pescados y mariscos, precios elevados.

HORTA DE SANT JOAN *AHWHCEXi

Pueblo muy pintoresco que inspiró a Picasso (museo); callejuelas empinadas y estrechas de aires medievales, plaza porticada y varios edificios renacentistas; olivo monumental (Lo Parot) a la entrada del pueblo.

Dormir y comer

Albergue Els Olivers (www.elsolivers.cat, 670 408 208) 25 € por persona con desayuno, cena 11 €. Pensión restaurante Casa Barceló (www.casabarcelo.com, 977 435 353) 59 €. En la plaza tapas y raciones en el restaurante Graus.

BOT HAWCEXi

Dormir

Camping Terra Alta (www.campingterraalta.com, 639 965 725) bungalós. Casa rural Cal Tomàs (www.caltomas.com, 977 428 255 / 667 521 654) 60 €, con cocina. Hotel restaurante Can Josep (www.canjosep.com, 977 428 240) 74/85 €.

Comer

Brasería Laia *xurrasco* y butifarra a la brasa, abundante y buenos precios.

BENIFALLET AHWHCEXi

La vía verde pasa a 4 km del pueblo; los edificios de la antigua estación están ocupados por un restaurante, una pensión y un albergue, en un paraje excepcional.

Dormir y comer

Albergue Estación de la Vía Verde (www.estaciodebenifallet.com, 652 940 703) 28 € por persona con desayuno, zona acampada 15 € por persona con desayuno, tienda de campaña y colchoneta incluida. En el pueblo, a 4 km, hostal restaurante Pepo (www.restaurantpepo.com, 977 462 200) a partir de 22 € por persona.

XERTA AHWHCEXi

La antigua estación es ahora centro de interpretación del Ebro; en la fachada de la

UN FERROCARRIL Y TRES VÍAS VERDES

Las Vías Verdes del Zafán, de la Terra Alta y del Baix Ebre utilizan la plataforma de un ferrocarril que unía La Puebla de Híjar a Tortosa. Las obras empezaron en 1882 pero, debido a diversos problemas no se pudo inaugurar hasta el año 1942. La línea se proyectó para unir el Bajo Aragón con el mar Mediterráneo, aunque nunca se llegó a construir el tramo a San Carlos de la Rapita. Estaba concebido tanto en el transporte de pasajeros y mercancías como para crear una línea de abastecimiento y evacuación ante una eventual invasión militar de Francia. La vía desempeñó un importante papel logístico en la Batalla del Ebro durante la Guerra Civil. El ferrocarril era conocido en la zona del Bajo Aragón como 'la Torica' y en la zona catalana como 'el Sarmentero', ya que discurría entre viñedos. Estuvo en funcionamiento durante 31 años, el hundimiento de un túnel provocó su abandono.



Nino

iglesia un limnógrafo recoge las alturas de las diferentes crecidas del Ebro. Azud del siglo XV del que salen los dos canales del río.

Dormir

Albergue Assut (www.albergassut.com, 678 676 767) 21/27 € por persona, sirven cenas.

Comer

Bar en el embarcadero junto al río. Patisserie Xerta (Sta. Teresa, 3) *casquetes* (dulce típico de cabello de ángel), almendrados y cocas.

ALDOVER

Comer

En la antigua estación, restaurante Castelles con terraza, buena relación calidad precio (paella).

TORTOSA *

Es la capital del Baix Ebre, además de un bello conjunto histórico. En lo más alto de la ciudad, impresionante fortaleza árabe (la Zuda) convertida en Parador; catedral gótica cerrada por una fachada barroca, alrededor de la cual se concentra la Tortosa medieval; palacio episcopal con patio también gótico; sobre el cauce del río memorial que recuerda la Batalla del Ebro durante la Guerra Civil.

Dormir

Hostal Virginia (www.hotelvirginia.net, 977 444 186) 49 € con desayuno; hotel Corona (www.hotelcoronatortosa.com, 977 580 433) 55/60 €; hotel Tortosa Parc (www.hotelortosaparc.com, 977 446 112) 53/63 € con desayuno buffet libre.

Comer

Pasado el parque, sidrería restaurante Amets (passeig Joan Moreira, 13) menú; El Riu, junto al puente del Milenario, menú y arroces.

AMPOSTA

Puerta de entrada al Parque Natural del Delta del Ebro, una enorme llanura pantanosa dominada por arrozales; la imagen más emblemática es su puente colgante.

Dormir

Hotel Montsià (www.hcchotels.es, 977 701 027) 46/62 €, ofertas en la web. Entre los arrozales del Delta a 1,8 km del carril bici Amposta-Sant Jaume d'Enveja, Mas del Tancat (656 901 014) 55 €, sirven comidas.

Comer

En el paseo del río Lo Vaporet menú y tapas; bocadillos, tapas y menú econó-

mico en Vintastik (Madrid, 5). En la carretera Amposta-Sant Jaume restaurante La Barraca del Delta, arroces, fideuá, anguilas.

DELTEBRE

Es la mayor población del delta, pero aún mantiene un aspecto de pueblo; en el ecomuseo del Delta frente a la cooperativa arrocera, se recrean los ecosistemas, paisajes del delta y actividades del hombre (www.parcsdectalunya.net, 977 489 679).

Dormir

Albergue juvenil Antoni Batlle (www.xanascat.cat, 934 838 363) 14/24 € con desayuno, cierra Navidad y ene. Pensión restaurante El Faro (www.hostalrestauranteelfaro.com, 977 480 229 / 606 061 222) 40/50 €; hotel restaurante Delta (www.deltahotel.net, 977 480 046) 60/94 € con desayuno; La Barraca d'en Salvador (www.barracadesalvador.com, 627 542 784) 25 € por persona, casa típica del delta.

Comer

Casa Rius (junto al río) arroces y marisco; en la calle Mayor cafetería Nicanor menú económico.

SANT JAUME D'ENVEJA

Ecomuseo de las Barracas (977 478 056).

Comer

Para probar un buen arroz del delta El Racó del Riu (junto al puente) y Can Joan (carrer Maior).

RIUMAR *

Urbanización al borde de la playa y dunas.

Dormir y comer

Camping L'Aube (www.campinglaube.com, 977 267 066) bungalós; hostel restaurante Paca (www.pacabhr.net, 977 267 394) 60/75 € con desayuno. En el embarcadero Illa de Buda la oferta de restaurantes es muy amplia, arroces y pescado en Ca La Nuri frente al embarcadero y Lo Más de Nuri un poco más lejos.

CAMARLES

Dormir

Apartamentos Lo Racó de Peret (www.loracodeperet.com, 636 312 183 / 635 889 374) 120 € apto. para cuatro personas.

Comer

Café&Pizza (Vint-i-set, 47) ensaladas, platos combinados y pizzas.